Annexe VII : Atlas régional des zones inondables – Etat de la connaissance au 05/12/2016, DREAL Normandie, déc 2016

ATLAS REGIONAL DES ZONES INONDABLES - Etat de la connaissance au 05/12/2016

Pirou

Code INSEE: 50403

Cette carte représente une mise à jour sur cette commune.
Elle ne doit pas être utilisée pour les communes voisines.

Il est fortement conseillé de se reporter à la notice avant l'interprétation de cette carte.

Zone inondable

- Zone inondable
- Zone inondable bénéficiant d'une protection particulière (digues notamment) Situation soumise à l'entretien et l'efficacité des ouvrages
- Limite d'étude

Cours d'eau (BD TOPO)

- Permanent
- Intermittent

- Limites communales

Les cotes altimétriques de la zone sont exprimées en IGN69.
Exemple : 36.60 m

Sources :
© IGN BD TOPO 2016,
© IGN Scan 25
DREAL-NORMANDIE
Production:
Le 09/12/2016 - DREAL-NORMANDIE

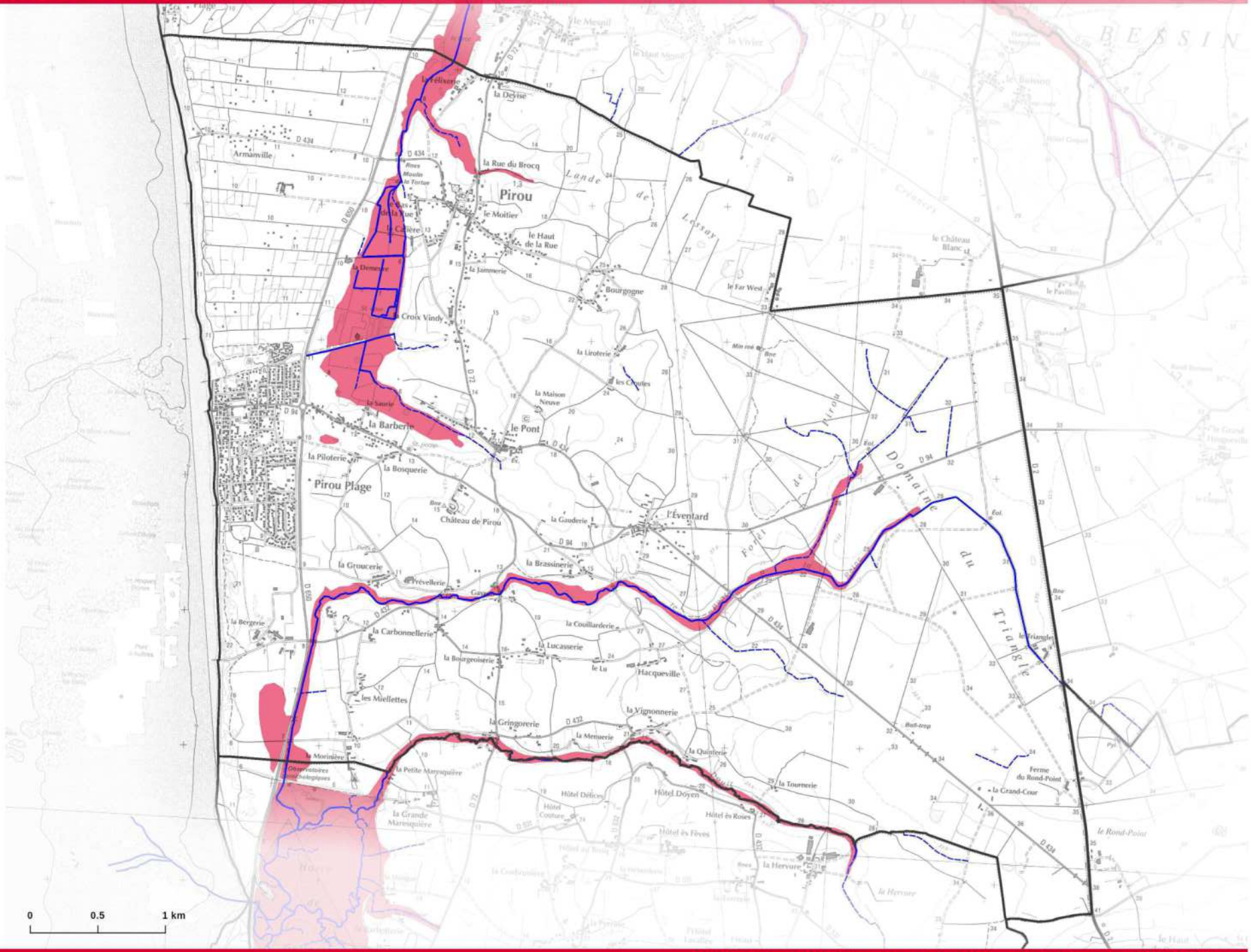

ATLAS REGIONAL DES ZONES INONDABLES - Etat de la connaissance au 05/12/2016

Saint-Germain-sur-Ay

Code INSEE: 50481

Cette carte représente une mise à jour sur cette commune.
Elle ne doit pas être utilisée pour les communes voisines.

Il est fortement conseillé de se reporter à la notice avant l'interprétation de cette carte.

Zone inondable

- Zone inondable
- Zone inondable bénéficiant d'une protection particulière (digues notamment) Situation soumise à l'entretien et l'efficacité des ouvrages
- Limite d'étude

Cours d'eau (BD TOPO)

- Permanent
- Intermittent

- Limites communales

Les cotes altimétriques de la zone sont exprimées en IGN69.
Exemple : 36.60 m

Sources :
© IGN BD TOPO 2016,
© IGN Scan 25
DREAL-NORMANDIE
Production:
Le 09/12/2016 - DREAL-NORMANDIE

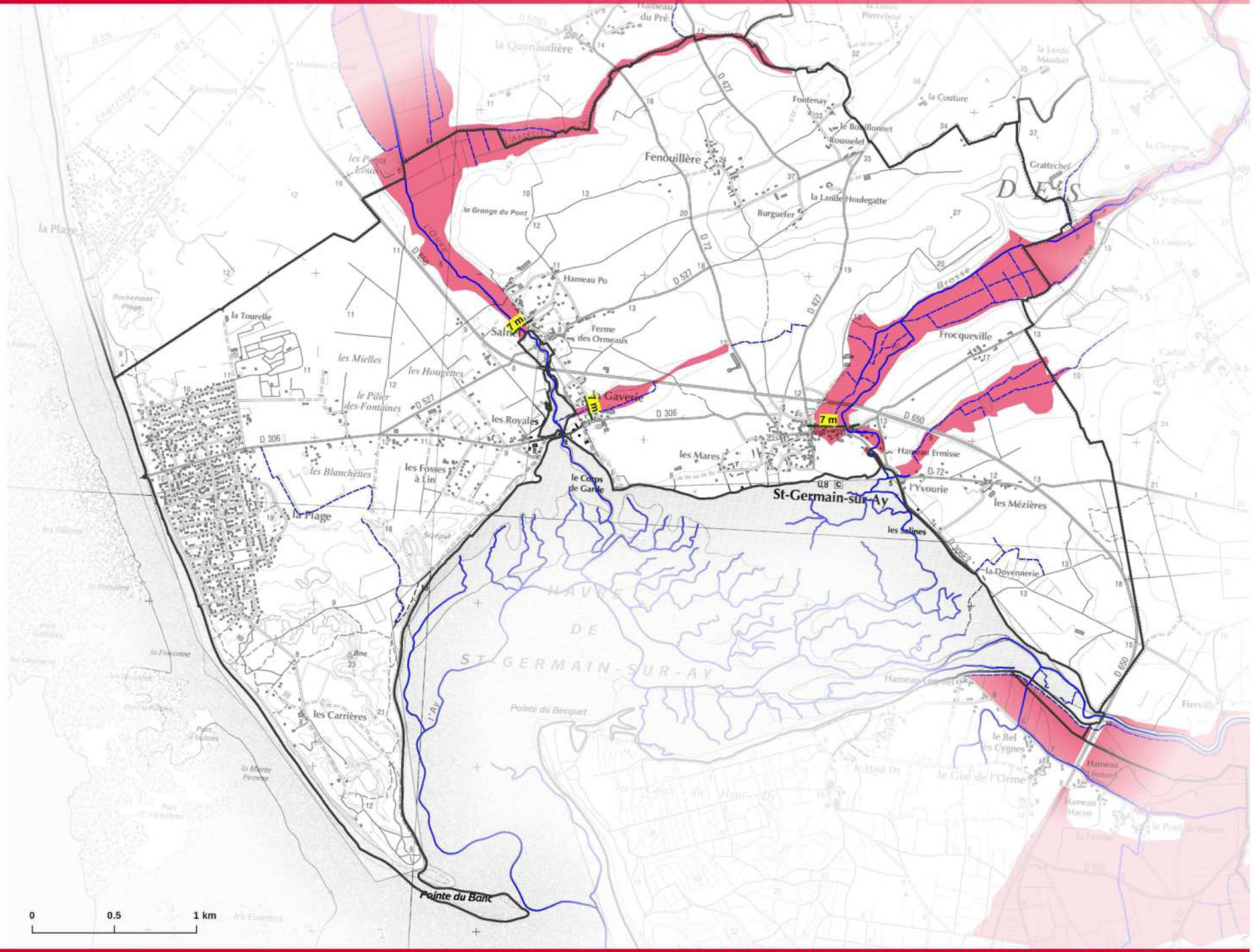

ATLAS REGIONAL DES ZONES INONDABLES - Etat de la connaissance au 05/12/2016

Agon-Coutainville

Code INSEE: 50003

Cette carte représente une mise à jour sur cette commune.
Elle ne doit pas être utilisée pour les communes voisines.

Il est fortement conseillé de se reporter à la notice avant l'interprétation de cette carte.

Zone inondable

- Zone inondable
- Zone inondable bénéficiant d'une protection particulière (digues notamment) Situation soumise à l'entretien et l'efficacité des ouvrages
- Limite d'étude

Cours d'eau (BD TOPO)

- Permanent
- Intermittent

- Limites communales

Les cotes altimétriques de la zone sont exprimées en IGN69.
Exemple : 36.60 m

Sources :
© IGN BD TOPO 2016,
© IGN Scan 25
DREAL-NORMANDIE
Production:
Le 09/12/2016 - DREAL-NORMANDIE

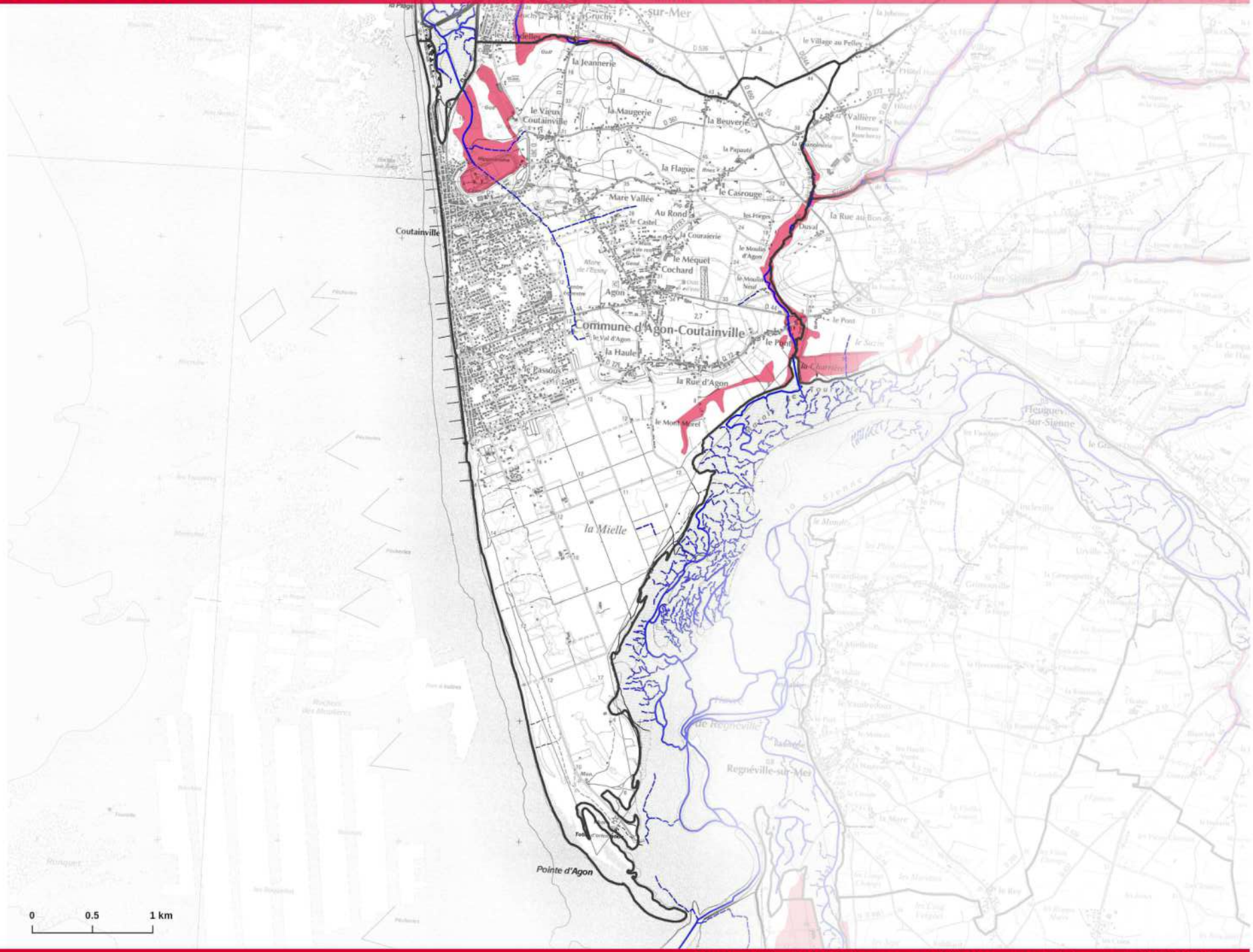

ATLAS REGIONAL DES ZONES INONDABLES - Etat de la connaissance au 05/12/2016

Blainville-sur-Mer

Code INSEE: 50058

Cette carte représente une mise à jour sur cette commune.
Elle ne doit pas être utilisée pour les communes voisines.

Il est fortement conseillé de se reporter à la notice avant l'interprétation de cette carte.

Zone inondable

- Zone inondable
- Zone inondable bénéficiant d'une protection particulière (digues notamment) Situation soumise à l'entretien et l'efficacité des ouvrages
- Limite d'étude

Cours d'eau (BD TOPO)

- Permanent
- Intermittent

- Limites communales

Les cotes altimétriques de la zone sont exprimées en IGN69.
Exemple : 36.60 m

Sources :
© IGN BD TOPO 2016,
© IGN Scan 25
DREAL-NORMANDIE
Production:
Le 09/12/2016 - DREAL-NORMANDIE

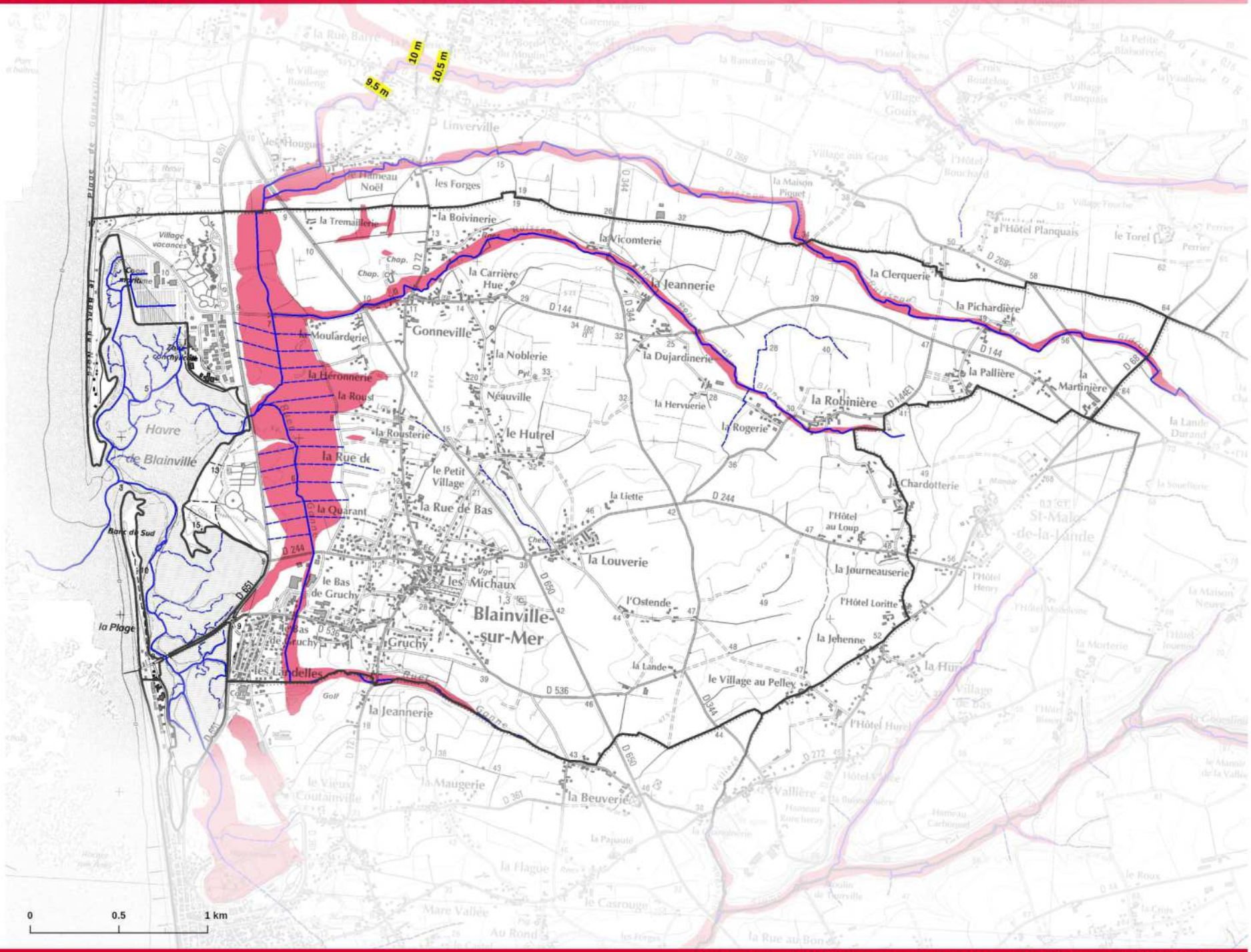

ATLAS REGIONAL DES ZONES INONDABLES - Etat de la connaissance au 05/12/2016

Bretteville-sur-Ay

Code INSEE: 50078

Cette carte représente une mise à jour sur cette commune.
Elle ne doit pas être utilisée pour les communes voisines.

Il est fortement conseillé de se reporter à la notice avant l'interprétation de cette carte.

Zone inondable

- Zone inondable
- Zone inondable bénéficiant d'une protection particulière (digues notamment) Situation soumise à l'entretien et l'efficacité des ouvrages
- Limite d'étude

Cours d'eau (BD TOPO)

- Permanent
- Intermittent

- Limites communales

Les cotes altimétriques de la zone sont exprimées en IGN69.
Exemple : 36.60 m

Sources :
© IGN BD TOPO 2016,
© IGN Scan 25
DREAL-NORMANDIE
Production:
Le 09/12/2016 - DREAL-NORMANDIE

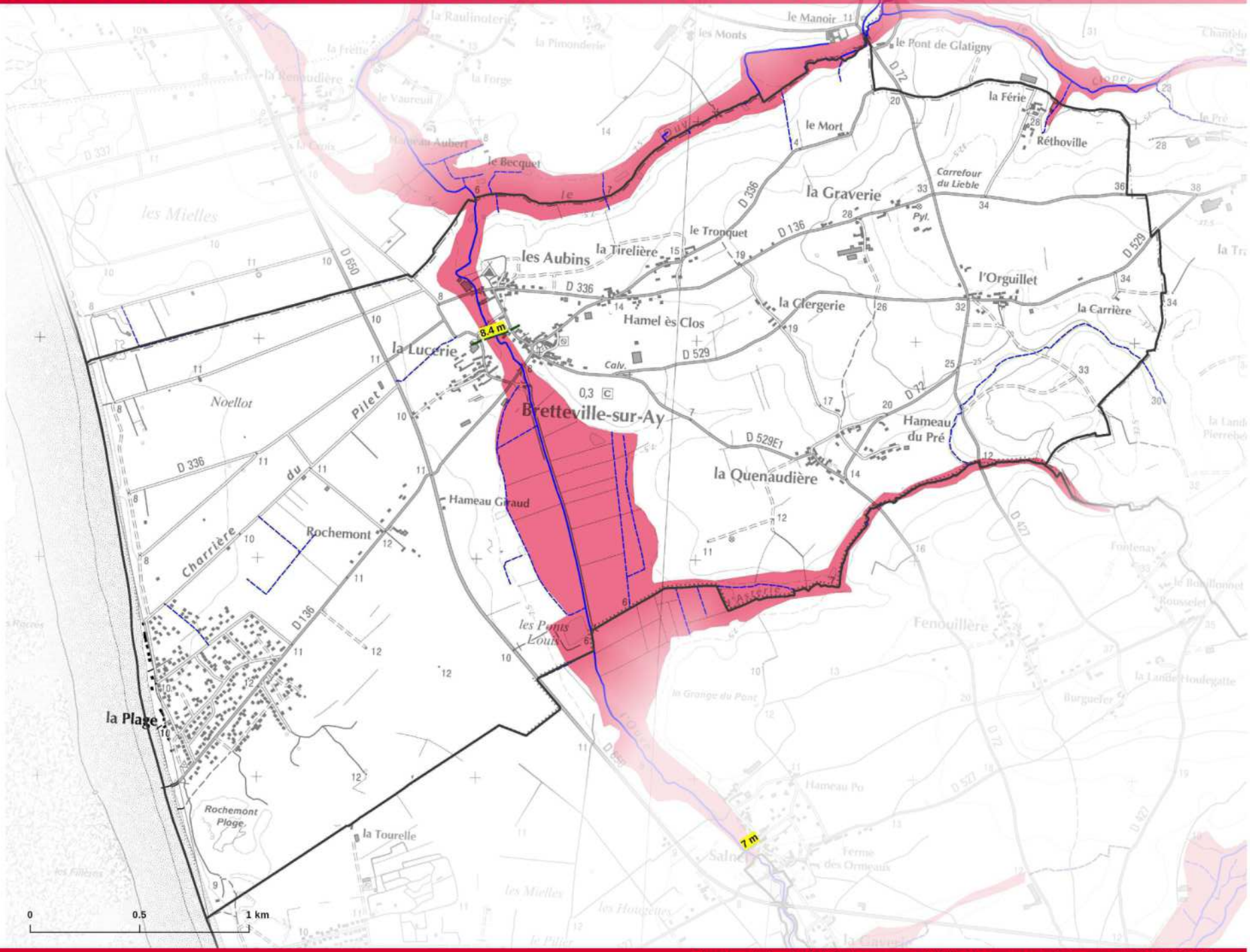

ATLAS REGIONAL DES ZONES INONDABLES - Etat de la connaissance au 05/12/2016

Créances

Code INSEE: 50151

Cette carte représente une mise à jour sur cette commune.
Elle ne doit pas être utilisée pour les communes voisines.

Il est fortement conseillé de se reporter à la notice avant l'interprétation de cette carte.

Zone inondable

- Zone inondable
- Zone inondable bénéficiant d'une protection particulière (digues notamment) Situation soumise à l'entretien et l'efficacité des ouvrages
- Limite d'étude

Cours d'eau (BD TOPO)

- Permanent
- Intermittent

- Limites communales

Les cotes altimétriques de la zone sont exprimées en IGN69.
Exemple : 36.60 m

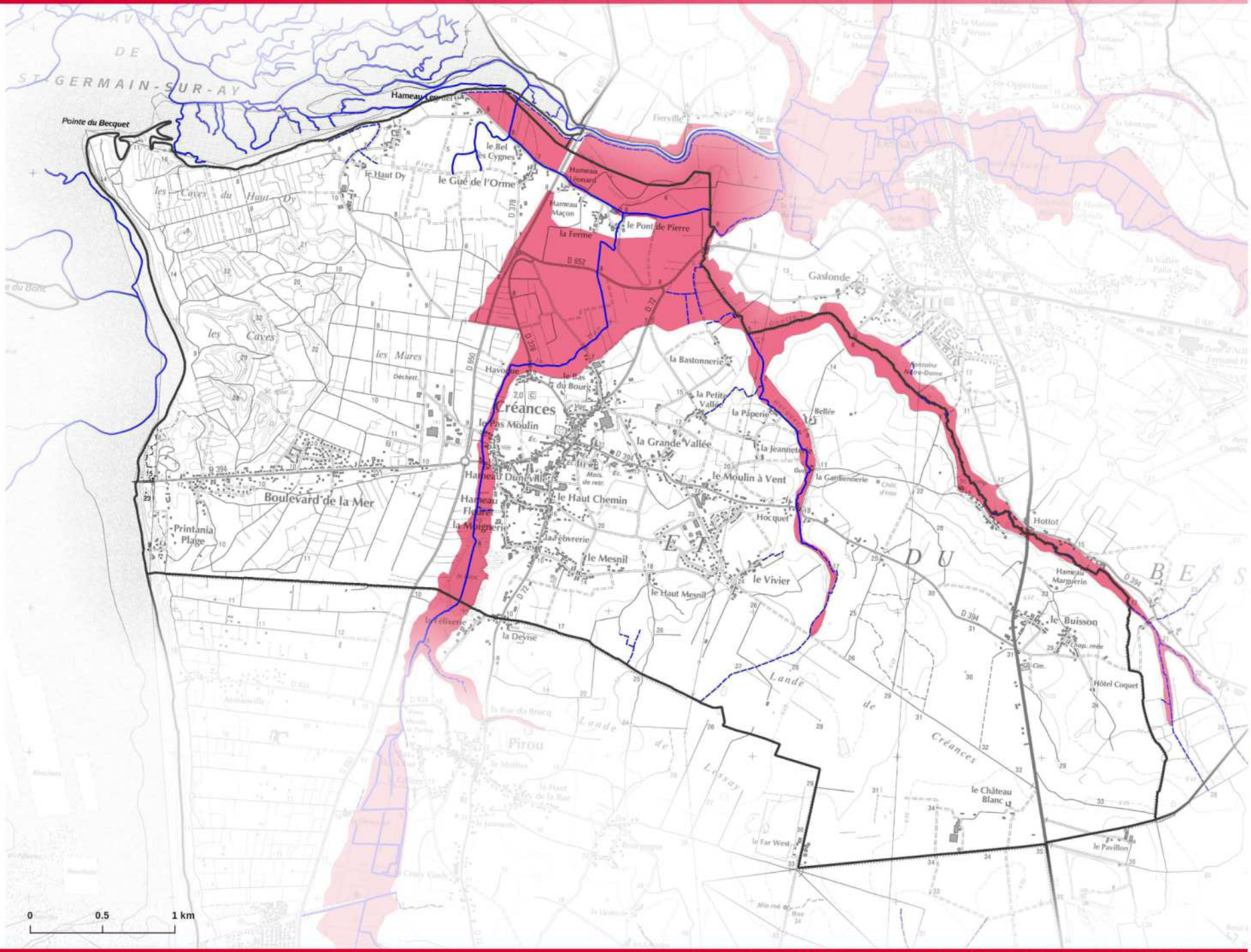

Sources :
© IGN BD TOPO 2016,
© IGN Scan 25
DREAL-NORMANDIE
Production:
Le 09/12/2016 - DREAL-NORMANDIE

Liberté • Égalité • Fraternité
RÉPUBLIQUE FRANÇAISE

ATLAS REGIONAL DES ZONES INONDABLES - Etat de la connaissance au 05/12/2016

Geffosses

Code INSEE: 50198

Cette carte représente une mise à jour sur cette commune.
Elle ne doit pas être utilisée pour les communes voisines.

Il est fortement conseillé de se reporter à la notice avant l'interprétation de cette carte.

Zone inondable

- Zone inondable
- Zone inondable bénéficiant d'une protection particulière (digues notamment) Situation soumise à l'entretien et l'efficacité des ouvrages
- Limite d'étude

Cours d'eau (BD TOPO)

- Permanent
- Intermittent

Limites communales

Les cotes altimétriques de la zone sont exprimées en IGN69.
Exemple : 36.60 m

Sources :
© IGN BD TOPO 2016,
© IGN Scan 25
DREAL-NORMANDIE
Production:
Le 09/12/2016 - DREAL-NORMANDIE

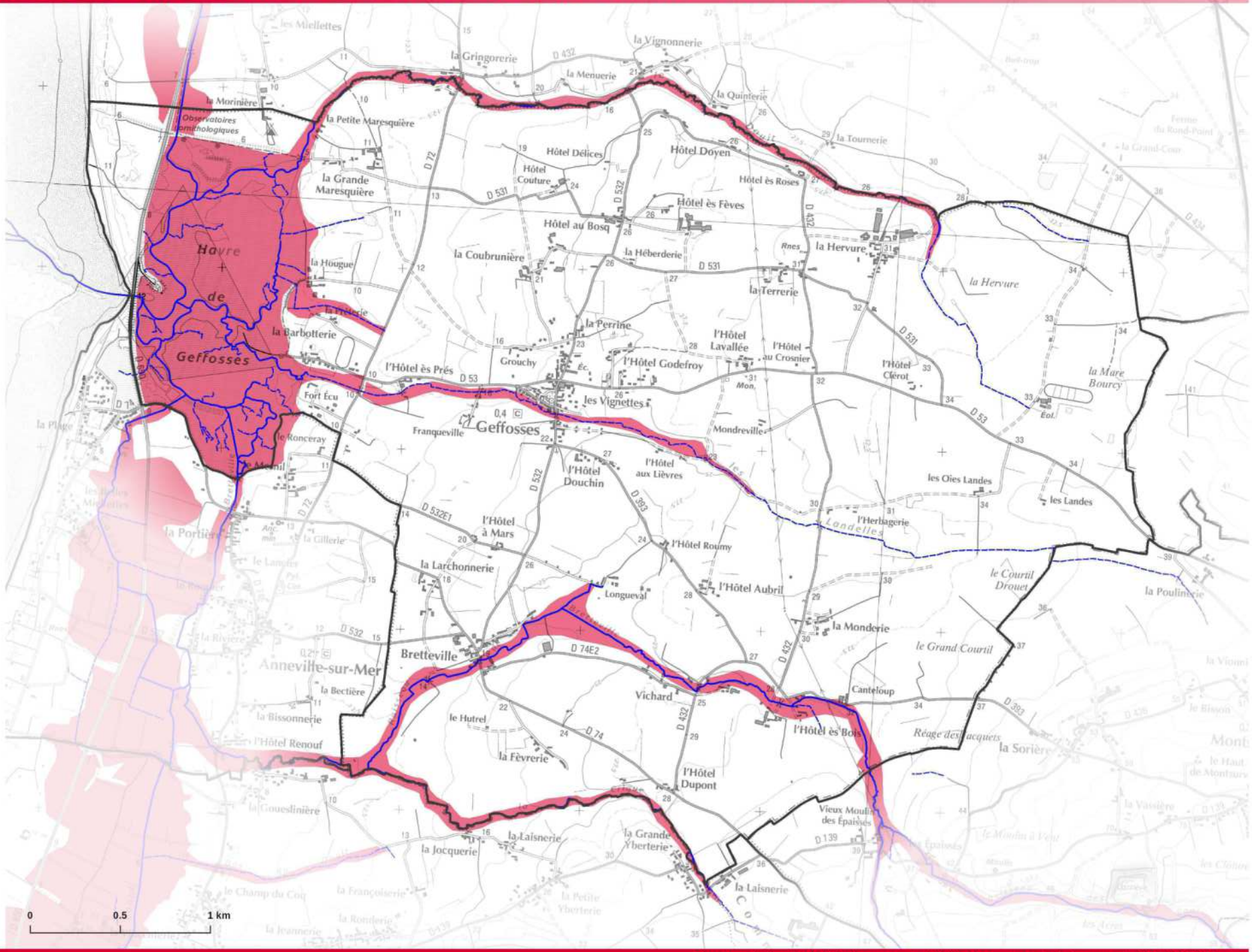

ATLAS REGIONAL DES ZONES INONDABLES - Etat de la connaissance au 05/12/2016

Gouville sur Mer

Code INSEE: 50215

Cette carte représente une mise à jour sur cette commune.
Elle ne doit pas être utilisée pour les communes voisines.

Il est fortement conseillé de se reporter à la notice avant l'interprétation de cette carte.

Zone inondable

- Zone inondable
- Zone inondable bénéficiant d'une protection particulière (digues notamment) Situation soumise à l'entretien et l'efficacité des ouvrages
- Limite d'étude

Cours d'eau (BD TOPO)

- Permanent
- Intermittent

Limites communales

Les cotes altimétriques de la zone sont exprimées en IGN69.
Exemple : 36.60 m

Sources :
© IGN BD TOPO 2016,
© IGN Scan 25
DREAL-NORMANDIE
Production:
Le 09/12/2016 - DREAL-NORMANDIE

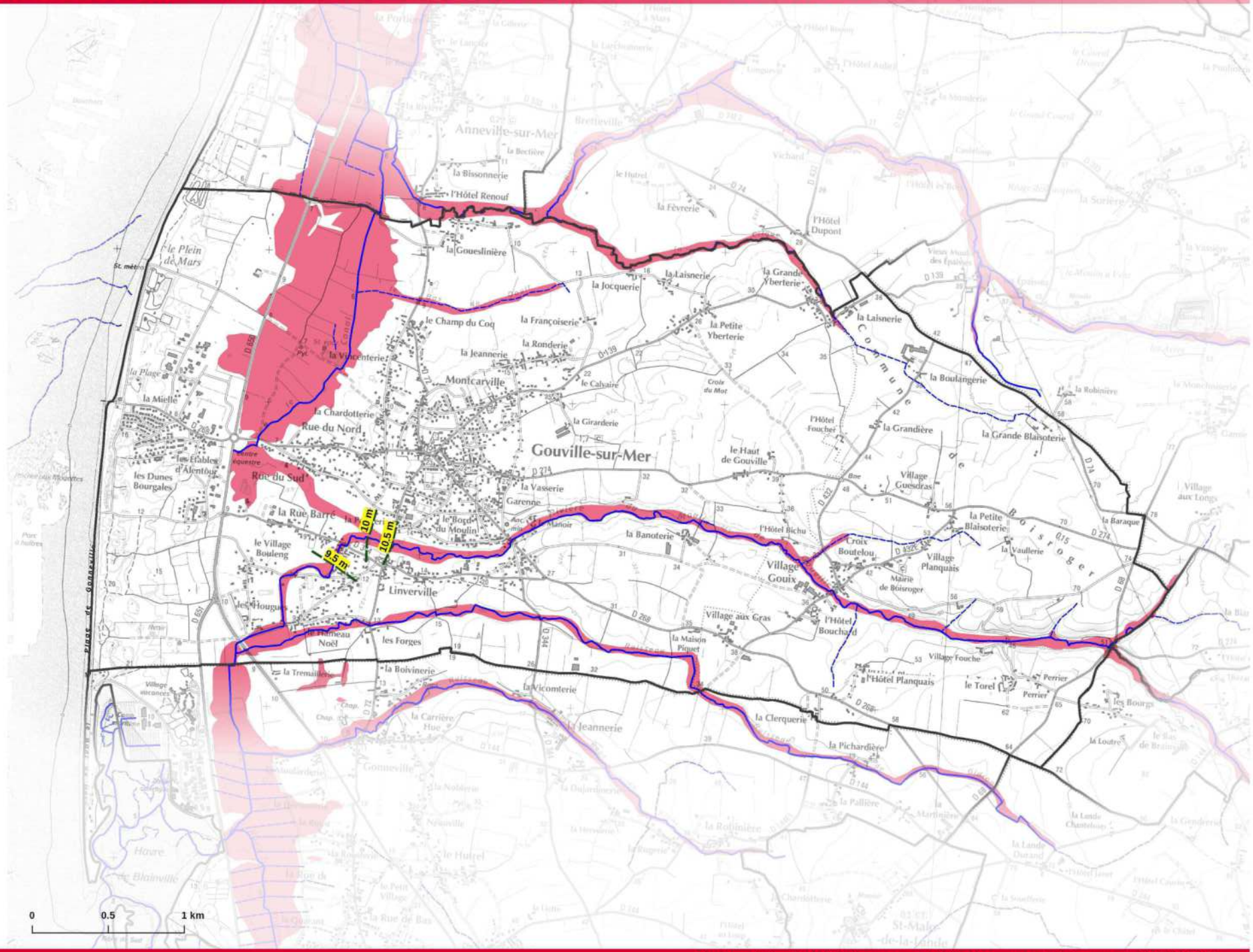

ATLAS REGIONAL DES ZONES INONDABLES - Etat de la connaissance au 05/12/2016

Lessay

Code INSEE: 50267

Carte n° : 1

Cette carte représente une mise à jour sur cette commune.
Elle ne doit pas être utilisée pour les communes voisines.

Il est fortement conseillé de se reporter à la notice avant l'interprétation de cette carte.

Zone inondable

- Zone inondable
- Zone inondable bénéficiant d'une protection particulière (digues notamment) Situation soumise à l'entretien et l'efficacité des ouvrages
- Limite d'étude

Cours d'eau (BD TOPO)

- Permanent
- Intermittent

- Limites communales

Les cotes altimétriques de la zone sont exprimées en IGN69.
Exemple : 36.60 m

Sources :
© IGN BD TOPO 2016,
© IGN Scan 25
DREAL-NORMANDIE
Production:
Le 09/12/2016 - DREAL-NORMANDIE

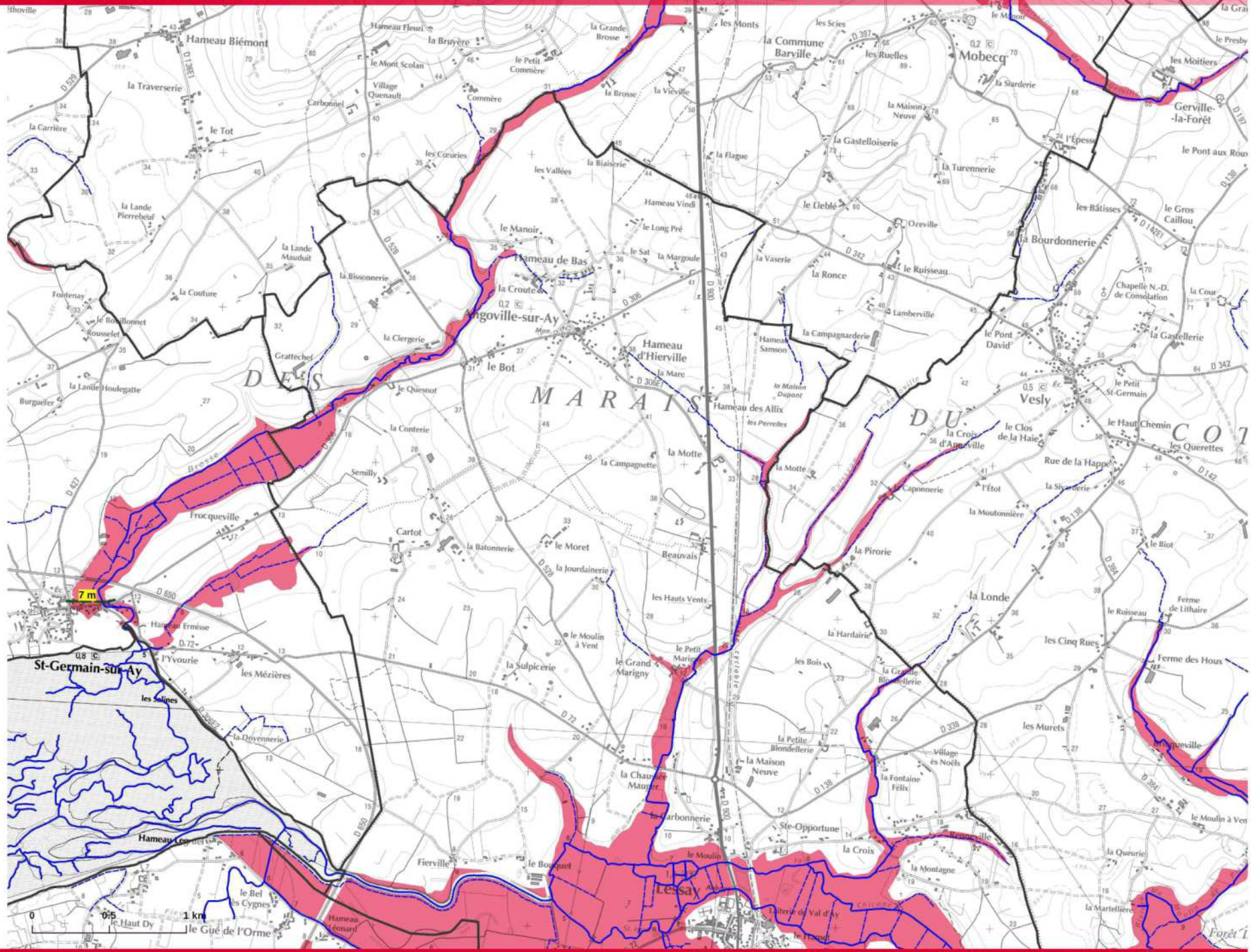

Direction régionale de l'Environnement, de l'Aménagement et du Logement - NORMANDIE

www.normandie.developpement-durable.gouv.fr

ATLAS REGIONAL DES ZONES INONDABLES - Etat de la connaissance au 05/12/2016

Lessay

Code INSEE: 50267

Carte n° : 2

Cette carte représente une mise à jour sur cette commune.
Elle ne doit pas être utilisée pour les communes voisines.

Il est fortement conseillé de se reporter à la notice avant l'interprétation de cette carte.

Zone inondable

- Zone inondable
- Zone inondable bénéficiant d'une protection particulière (digues notamment) Situation soumise à l'entretien et l'efficacité des ouvrages
- Limite d'étude

Cours d'eau (BD TOPO)

- Permanent
- Intermittent

- Limites communales

Les cotes altimétriques de la zone sont exprimées en IGN69.
Exemple : 36.60 m

Sources :
© IGN BD TOPO 2016,
© IGN Scan 25
DREAL-NORMANDIE
Production:
Le 09/12/2016 - DREAL-NORMANDIE

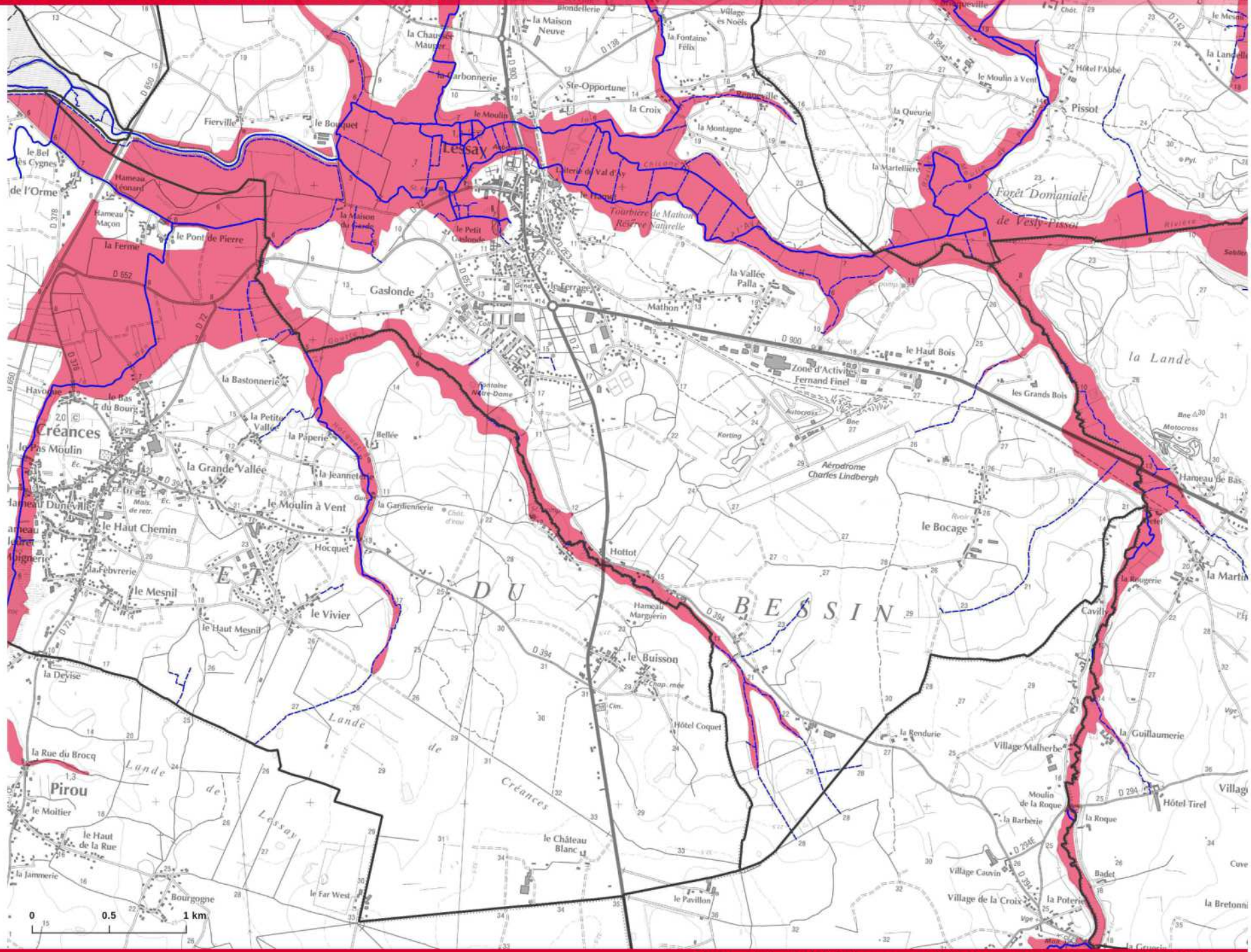

ACRI IN

anteagroup